
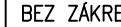







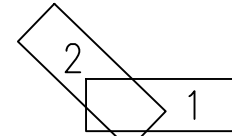
### INŽENÝRSKÉ SÍTĚ:

- |   |  |
|---|--|
|  | VODOVOD – VaK Pardubice                                    |
|  | KANALIZACE – obec Vlčí Habřina                             |
|  | PLYN STL – GasNet  |
|  | EL. VEDENÍ NN NADZEMNÍ – ČEZ Distribuce                    |
|  | EL. VEDENÍ NN PODZEMNÍ – ČEZ Distribuce                    |
|  | SDĚLOVACÍ VEDENÍ PODZEMNÍ – CETIN                          |
|  | OCHRANNÉ PÁSMO INŽENÝRSKÉ SÍTĚ<br>BARVA DLE PŘÍSLUŠNÉ SÍTĚ |

### INŽENÝRSKÉ SÍTĚ:


-  OCHRANNÉ PÁSMO VODNÍHO TOKU

klad listů




VÝPIS STAVEBNÍCH OBJEKTŮ:  
SO 101 – SILNICE III/3231 – OŽK

PODZEMNÍ VEDENÍ JSOU ZAKRESLENA INFORMATIVNĚ  
PODMÍNKOU ZAHÁJENÍ STAVEBNÍCH PRACÍ JE VYTYČEN  
PODZEMNÍCH VEDENÍ A OZNÁMENÍ ZAČÁTKU STAVBY  
JEJICH SPRÁVCŮM !



S-JTSK

Výškový systém B.p.v.

PROJEKTANT: Ing. Jakub Holý	VYPRACOVAL: Ing. Jakub Holý	KONTROLOVAL: Ing. František Habura, Ph.D.	ZPRACOVATEL:  DSP a.s.	
INVESTOR: Správa a údržba silnic Pardubického kraje, Doubravice 98, 533 58 Pardubice KRAJ / OBEČ: Pardubický kraj / Věží Habřina			ČÍSLO ZAKÁZKY:	FORMÁT: 5 x A4
STAVBA: OPRAVA SILNICE III/3231 VLČÍ HABŘINA			DATUM: 5.2022	PARÉ:
STAVEBNÍ OBJEKT:			STUPEŇ: PDPS	
NÁZEV PŘÍLOHY: KOORDINAČNÍ SITUACE STAVBY – ČÁST 1			MĚŘÍTKO: 1:500	PŘÍL. Č.: 3.1
			ČÁST: A	
DOKUMENTACE JE UŽÍVAT POUZE VE SMYSLU PŘÍSLUŠNÉ SMLOUVY O DÍLO. VYKRES, O JEHO ČÁSTI, MŮŽE BÝT KOPIJOVÁN NEBO JINÝM ZPŮSOBEM ROZŠÍŘOVÁN POUZE PO PŘEDCHOZÍM SOUHLASU ZPRACOVATELE.				